



**КОМИТЕТ ИМУЩЕСТВЕННЫХ ОТНОШЕНИЙ  
АДМИНИСТРАЦИИ ПЕРМСКОГО МУНИЦИПАЛЬНОГО ОКРУГА**

**РЕШЕНИЕ**

о размещении объектов № 1150

Пермский край  
Пермский округ

02.06.2023

Комитет имущественных отношений администрации Пермского муниципального округа разрешает Акционерному обществу «Газпром газораспределение Пермь» (ИНН 5902183841, ОГРН 1025900512670, почтовый адрес: 614000, г. Пермь, ул. Петропавловская, 43)

размещение объекта «Газопровод давлением до 1.2 Мпа, для размещения которого не требуется разрешения на строительство»

на землях муниципальной собственности

на срок 1 год с 02.06.2023г. по 01.06.2024г.

Местоположение: Пермский край, м.о. Пермский, п. Юг, ул. Орджоникидзе, к. уч. с кад № 59:32:2430001:5353

Приложение: схема предполагаемых к использованию земель или части земельного участка.

Особые условия использования:

- 1) При установке газопровода учесть параметры ширины проезда улично-дорожной сети, во избежание сужения полосы отвода дороги.
- 2) При условии получения разрешения на производство земляных работ.

Заместитель председателя комитета  
имущественных отношений администрации  
Пермского муниципального округа



М.В. Королева

(подпись, печать)

# Схема предполагаемых к использованию земель или части земельного участка

Объект: Газопровод давлением до 1,2 Мпа, для размещения которого не требуется разрешения на строительство

Местоположение: расположенных по адресу: Пермский край, м.о. Пермский, п Юг, ул Орджоникидзе, к уч. с кад №59:32:2430001:5353

Площадь земель или части земельного участка, кв.м.: 103

Категория земель: земли населенных пунктов

Вид разрешенного использования: -

Описание границ смежных землепользователей:

От точки н1 до точки н2 - земельный участок с кадастровым номером 59:32:2430001:5353

От точки н2 до точки н3 - земли общего пользования





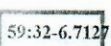
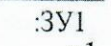

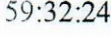
От точки н3 до точки н6 - земельный участок с кадастровым номером 59:32:2430001:5394

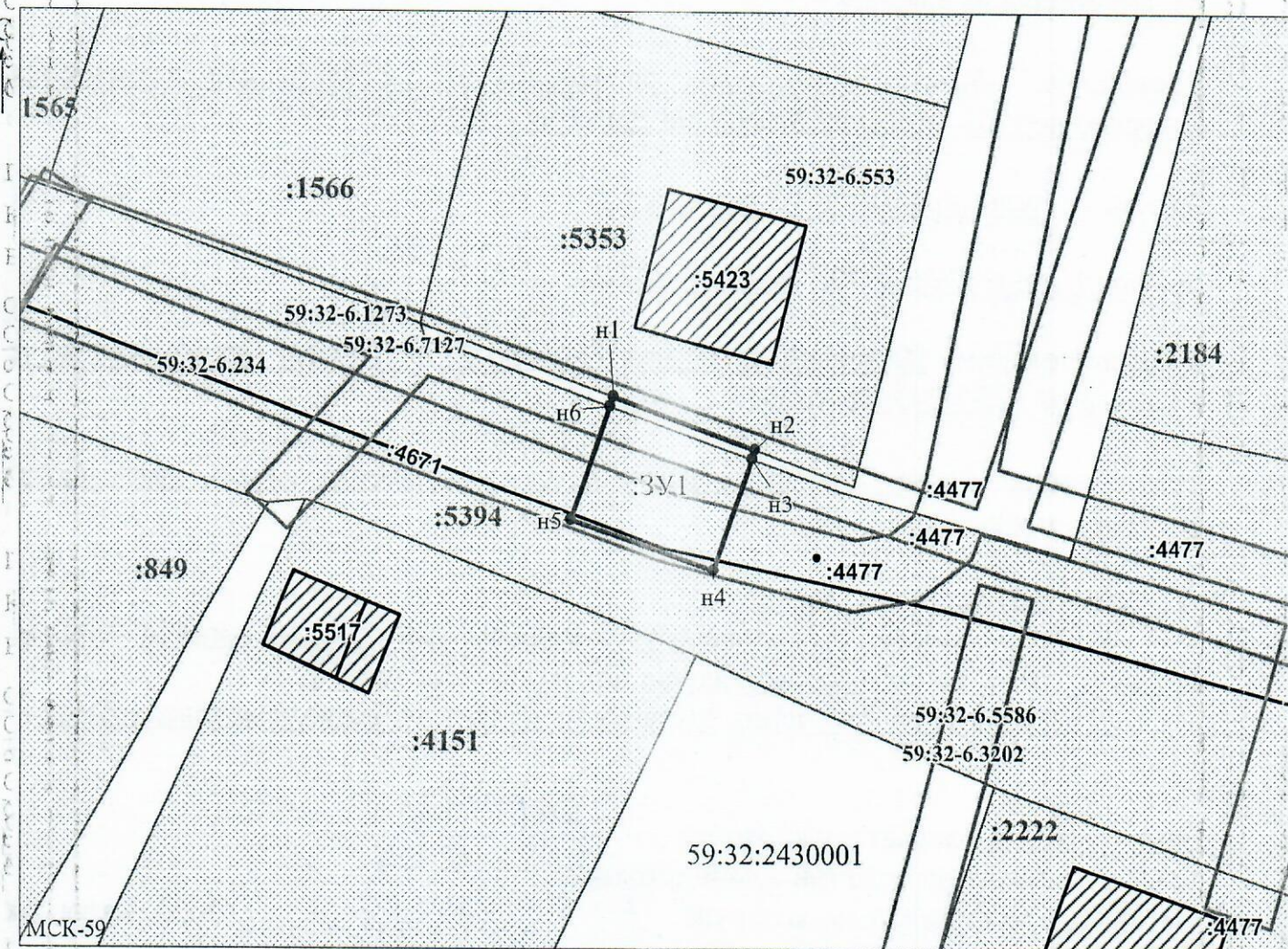
От точки н6 до точки н1 - земли общего пользования

Каталог координат, м

№ точки границы	X	Y
н1	486369.34	2226770.22
н2	486365.60	2226780.57
н3	486364.92	2226780.33
н4	486356.83	2226777.51
н5	486360.46	2226767.12
н6	486368.64	2226769.98
н1	486369.34	2226770.22

## Условные обозначения:

-  - предполагаемый участок земель, на которых планируется размещение объекта
-  - границы и номер земельного участка, сведения о которых внесены в ЕГРН
-  - границы и номер объекта капитального строительства, сведения о которых внесены в ЕГРН
-  - граница кадастрового квартала
-  - зоны с особыми условиями использования территории, сведения о которых внесены в ЕГРН
-  - обозначение запрашиваемого земельного участка
-  - характерная точка границ земель или части земельного участка
-  - номер кадастрового квартала



Масштаб 1:500  
/ Осипова А.Д.

Заявитель:

МП

(подпись, расшифровка подписи)

(для юридических лиц

и индивидуальных предпринимателей)